



<b>Name der Tour:</b>	MTB Tour - Estergebirge 2016		
-----------------------	------------------------------	--	--

<b>Datum:</b>	24.09.2016	<b>Länge/km:</b>	69 km	
<b>Startort:</b>	Einsiedl / Walchensee	<b>Höhenmeter:</b>	1500 Hm	

<b>Teilnehmer:</b>	Klaus, Herbert, Andrea, zwei Gastfahrer
--------------------	---



Start für die Runde im Estergebirge war um 9:30 am Wanderparkplatz Einsiedl am Walchensee. Pünktlich standen alle BTN-ler und die beiden Gastfahrer in den Klickies und es konnte losgehen!

Zuerst ging es steil bergauf. Der Anstieg wurde aber kurz darauf mit einer tollen Abfahrt das Eschenlaine-Tal hinunter belohnt.

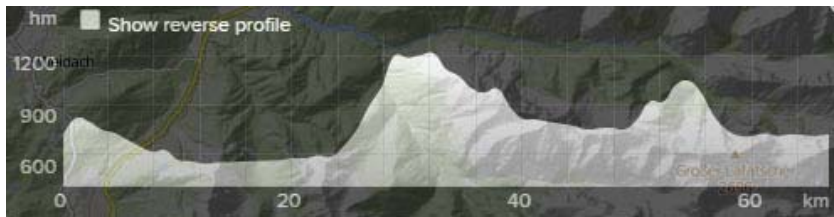
Die Tage zuvor hatte es geregnet, dadurch war es hier und da etwas feucht, was der Sache aber keinen Abbruch tat.

Kurz vor Eschenlohe erwies sich ein Abzweig als doch etwas zu „treppenreich“ und so ging es doch über den Ort Eschenlohe und dann weiter auf dem Wanderweg Nach Oberau. Von dort waren es nur noch ein paar Höhenmeter bis zum Parkplatz an der Wankbahn.



Nein – wir sind natürlich nicht zu „Liftern“ mutiert – es ging selbstverständlich die bekanntermaßen steilen Rampen hinauf zur Esterbergalm.

Um die 20% Steigung auf einigen Passagen, ließ Hunger und Durst wachsen und zog einen die letzten Meter über eine schöne Hochebene noch bis zur Alm. Dort war wegen des genialen Wetters natürlich Hochbetrieb und so ließ der leckere Kaiserschmarrn doch etwas lange auf sich warten.



Gestärkt ging es dann auf die weiteren Höhenmeter, bevor die Abfahrt nach Wallgau folgte.

Nachdem noch genügend Zeit war, hängten wir noch wie geplant eine Schleife Richtung Vorderriß an.

Auf dem Weg dorthin ging es dann links

ab wieder steile Rampen hinauf und dann in einer rasanten Abfahrt hinunter an den östlichsten Punkt des Walchensees. Fast schon gemütlich konnten wir es dann bei herrlicher Aussicht auf den Walchensee auf der Mautstrasse zurück nach Einsiedl ausrollen lassen.

Grüße, Andrea (Tourguide)